

**Tipo:** Circular.

**Distancia:** 7.250 m.

**Tiempo estimado:** 2 h. 30' aprox. de marcha efectiva (sin paradas).

**Inicio y Final:** Paseo del Santuario de Santa Eulalia de Mérida. 30S / X627093 / Y4185024

**Desnivel de subida:** 235 m.

**Desnivel de bajada:** 235 m.





**Cartografía IGN 1:25.000:** 953-II Aledo.

El Santuario de Santa Eulalia (erigido entre los siglos XIII y XVI, y declarado Bien de Interés Cultural en 2002) es el punto de partida de este sendero circular situado a los pies de Sierra Espuña. Tomando como inicio el paseo del santuario, comenzamos a subir por una pista forestal, siguiendo las marcas blancas y amarillas del PR hasta alcanzar el mirador de la Virgen Blanca, donde disfrutaremos de sus vistas.

Continuando nuestro camino junto al GR-252, pronto nos internaremos por una estrecha senda, que entre matorrales, recorre a media ladera un bosque abierto de pino carrasco. Atisbaremos las primeras imágenes de la sierra con la emblemática estampa del Morrón de Espuña, las cuales nos acompañarán hasta la Casa de los Molejones. Antes pasaremos entre casas de campo y cultivos y junto al magnífico Arco de Aledo, testigo de antiguas conducciones de agua que regaron estas tierras.

Concluida la pista asfaltada tras la Casa de los Molejones, nuestro itinerario se interna por una maravillosa senda que, entre pinos carrascos y algunos pinos canarios en su parte inicial, desciende suavemente a nuestra derecha. Pasaremos a la margen izquierda del Barranco de la Santa, acompañados por el aromático matorral y divisando en algunos tramos la silueta del santuario en el lado opuesto.

Llegados a la umbría del Estrecho, cruzaremos la rambla junto al puente y tomaremos una pista que, contigua a las casas, asciende hasta el área recreativa de El Grifo. Disfrutando de las paredes del Morrón Largo que asoman enfrente, y tras un merecido descanso, llegaremos al Santuario de Santa Eulalia por un breve tramo asfaltado.

Método de Información De Excursiones <b>MIDE</b>		
	MEDIO	2 Elevadas temperaturas diurnas durante los meses de verano. Precaución en los tramos de carretera asfaltada; mantenerse en el margen izquierdo. Presencia de agua en el santuario y el área recreativa El Grifo.
	ITINERARIO	2 Sendero señalizado de fácil continuidad.
	DESPLAZAMIENTO	2 Sendero con firme regular. Tramos de pistas o carreteras asfaltadas.
	ESFUERZO	2 La duración es de 2 h. 30' aprox. de marcha efectiva (sin paradas).



# Sendero de La Santa

PR-MU 64



**Aleido**

**Las Tanganeras**

Sendero de La Santa PR-MU-64